


Con il contributo di:



Con il patrocinio di:



Segreteria organizzativa:

Collegio Geometri e Geometri Laureati della Provincia di Reggio Emilia

e

Associazione dei Geometri della Provincia di Reggio Emilia

Via A. Pansa n. 35 – 42124 Reggio Emilia

tel. 0522.515242 – fax 0522.513956

<http://www.collegiogeometri.re.it>

e-mail: segreteria@collegiogeometri.re.it



associazione dei geometri della Provincia di Reggio Emilia


Indicazioni per arrivare:

Percorrendo l'Autostrada A1: all'uscita di Reggio Emilia imboccare la tangenziale direzione Modena per circa 9 km, uscita n.1 per centro (att. Non la prima, ma segnalata con nr. 1);

Arrivando da Parma: percorrere la via Emilia fino all'imbocco della tangenziale direzione Modena;

da Carpi: proseguire in direzione Reggio Emilia fino all'imbocco della tangenziale direzione Modena;

da Modena: proseguire in direzione Reggio Emilia fino all'inizio della tangenziale Nord.



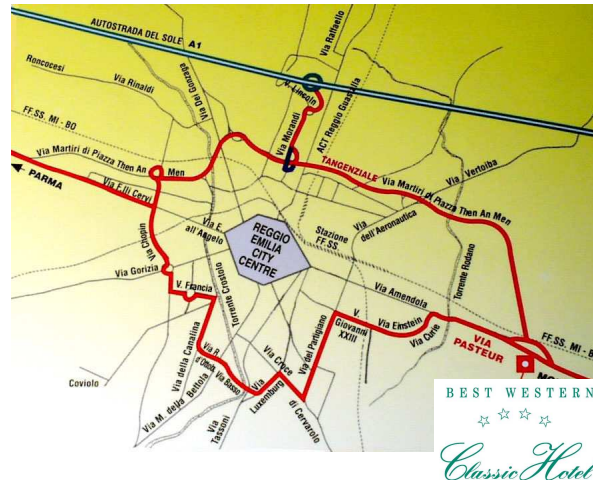
Commissione n. 5
Catasto Topografia e GPS

organizzano Seminario sul tema:

La teoria e la pratica nelle riconfinazioni

**Mercoledì 9 Giugno 2010
dalle 9.00 alle 13.30**

Classic Hotel
Via Pasteur Louis, 121/C
Reggio Emilia



PROGRAMMA SEMINARIO
La teoria e la pratica nelle riconfinazioni

ore 8.45 **Registrazione dei partecipanti**

ore 9.00 **Saluti ed introduzione**

Geom. Francesco Spallanzani
Presidente Collegio Geometri
e G.L. di Reggio Emilia

Geom. Pietro Barigazzi
Presidente Associazione dei Geometri
di Reggio Emilia

Moderatore: Geom. Leonardo Piccinini
Commissione Catasto, Topografia, GPS

ore 9.15 *Storia ed attualità delle mappe
Catastali nella Provincia di
Reggio Emilia*

ore 9.30 Geom. Carlo Cinelli
Collegio Geometri di Pistoia
Tipologie di riconfinazioni; tolleranze e
criticità; applicazioni pratiche e
riconfinazioni svolte

ore 10.45 Geom. Gianni Rossi
Tecnobit srl
Software per le riconfinazioni e la
Georeferenziazione delle mappe
d'impianto

ore 11.45 Geom. Leonardo Gualandi
Collegio Geometri di Bologna
Concetti di riconfinazioni e
riconfinazione; legami fra aspetti tecnici
e giuridici

ore 12.45 **Dibattito aperto,
domande e riflessioni conclusive**

ore 13.30 **Chiusura dei lavori**

Durante l'incontro saranno presenti gli espositori:

Tecnobit

Software per lo Studio Tecnico

Leica Geosystems - Trimble Testo

Mostra e dimostrazione strumentazioni topografiche

Maggioli Editore

Pubblicazioni inerenti la professione del Geometra

**La partecipazione al Seminario
è gratuita e da diritto a
n. 4 Crediti Formativi Professionali**

SCHEDA DI ADESIONE
La teoria e la pratica nelle riconfinazioni
9 Giugno 2010

Da compilare esclusivamente per i Geometri che
NON HANNO COMPILATO la SCHEDA DI
ISCRIZIONE **"Seminari in materia catastale"**
entro l'11/03/2010 e da inoltrare
a mezzo fax 0522/513956 o
e-mail: info@collegiogeometri.re.it
entro e non oltre il **03/06/2010**

Geom.

Iscritto Albo Geometri e G.L. della Provincia

di al n°

Iscritto Registro Praticanti del Collegio Geometri

e G.L. della Provincia di Reggio Emilia al n°

Indirizzo

.....

C.F.

Tel / Cell

E-mail

Consenso al trattamento dei dati comunicati ai sensi
dell'art. 13 D. Lgs. 196/2003.

Data

Firma